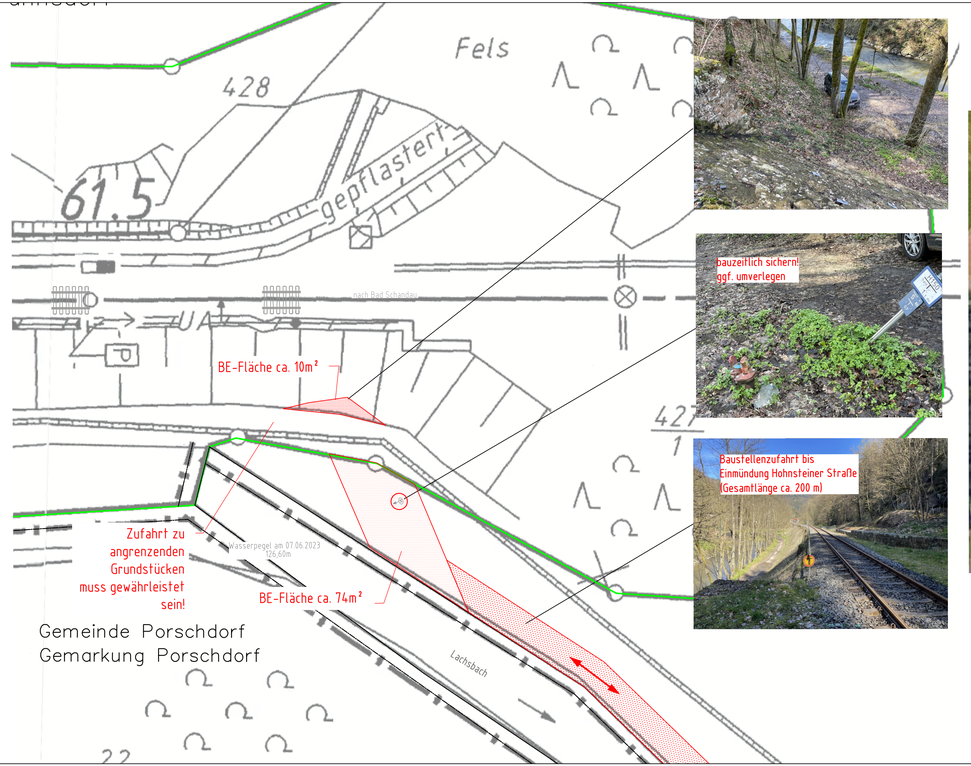

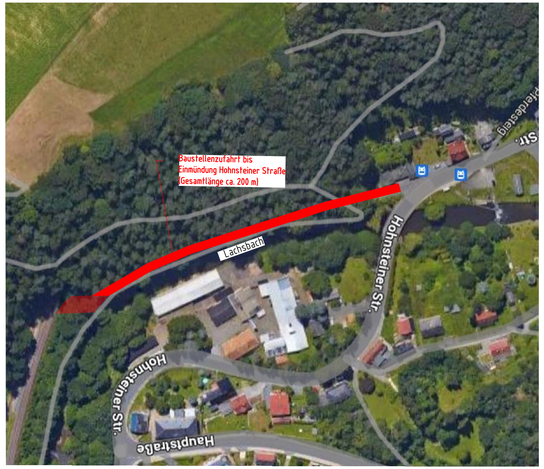

Die DB- und Grundstücksgrenzen wurden grafisch eingepasst und sind zur Maßentnahme nicht geeignet.

Legende

- Bestand Vermessung
- Bestand IVL-Plan
- Neubau
- Äußere Grenze der vorhabensträgereigenen Grundstücke
- Flurstücksgrenze
- Baustelleneinrichtungsfläche
- Baustraße
- Nutzung nicht öffentlicher Straßen als Baustraße
- Böschung
- Kreis-/ Gemeindegrenze
- Gemarkungsgrenze
- Flurgrenze
- Flurstücksgrenze
- Zugehörigkeitshaken
- 116/12 oder 2029 Flurstücksnummer

} Kataster

Planungsgrundlagen

- Aufgabenstellung KurzBAst der DB Netz AG, vom 21.03.2022
- Bestandsvermessung Intermetric Dresden, Juli 2023
- Geotechnische Empfehlung GEPRO Dresden 29.07.2022
- Geotechnischer Bericht GEPRO Dresden 04.04.2025

Änderungen bzw. Ergänzungen	Name	Datum

Prüfvermerke

die Übereinstimmung mit der Ausführung wird bestätigt:
für den Auftragnehmer: Ort/ Datum/ Unterschrift
für die DB Netz AG: Ort/ Datum/ Unterschrift
interoperabilität geprüft (benannte Stelle): Name
Datum — geprüft/ genehmigt
Datum — geprüft/ genehmigt
Datum
Eisenbahn-Bundesamt — gleichgestellt — Datum — geprüft/ genehmigt

zur bautechnischen Prüfung freigegeben
Prüfingenieur:
Ort BVBI zur Bauausführung
Ort/ Datum/ Unterschrift

GILT NUR FÜR DIE AUSSCHREIBUNG

Lageskizze

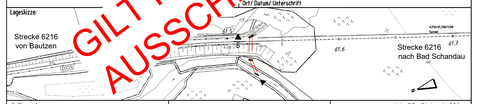

Auftragnehmer:
Ort, Datum, Unterschrift

Planverfasser
WKP Planungsbüro für Bauwesen GmbH, VBI
Karl-Marx-Straße 23
01109 Dresden
Tel. +49 351 48 50 3-0
www.wkp-dresden.de
Ort, Datum, Unterschrift

Bauherr:
DB InfraGo
Projekte Dresden/Zwickau
Ammonstraße 8
01069 Dresden
Ort, Datum, Unterschrift

Planung
DB InfraGo
Projekte Dresden/Zwickau
Ammonstraße 8
01069 Dresden
Ort, Datum, Unterschrift

Blatt-Nr.:	AU_BE_DL km 61,530	
Auftrags-Nr.:	D22/124	
	Datum	Name
gez.	11/2025	Okafor
bearb.	11/2025	Späth
gepr.	11/2025	Donner
Plan-Nr.:	AU_IB_BE_01	
Planart:	Ausschreibung	
Planzeichen		
Blattgr.:	841x297	
Ausgabe vom:		
Einwirkungen (Lastmodelle):	LM 71; a=1,00	
Höhen- und Koordinatensystem		

Maßstab: 1:250

Planinhalt:
Durchlass km 61,530
Baustelleneinrichtungsplan

Projekt: DL km 61,530

Strecke: 6216 Bautzen - Bad Schandau

Bauwerksnummer					Brückennummer
Strecke	*	Kilometer	*	Kennzahl	
6216	*	57,847	*		